

**Schwarzwaldverein Villingen e.V.**

Schwarzwaldverein

**Schwarzwaldverein Schwenningen e.V.**



**Rundschreiben Mai - Juni 2024**

**Liebe Vereinsmitglieder, liebe Wanderfreundinnen und  
Wanderfreunde**

### **Außerordentliche Mitgliederversammlung am 5. Juli 2024**

Am Freitag, 5. Juli 2024 findet im Liederkrantz, Rietenstraße 15, VS-Schwenningen die außerordentliche Mitgliederversammlung zur Verschmelzung der beiden Schwarzwaldvereine Villingen und Schwenningen statt. Beginn ist um 18.30 Uhr für den Schwarzwaldverein Villingen und um 19.00 Uhr für den Schwarzwaldverein Schwenningen. Der Verschmelzungsvertrag, der Verschmelzungsbericht, die Satzung und die Kassenberichte liegen dem Rundschreiben bei.

### **1-stündige Mittwochswanderungen**

Bei den Mittwochswanderungen am 08.05, 22.05 und 26.06. findet jeweils eine zusätzliche 1-stündige Wanderung statt. Die Einzelheiten sind bei den jeweiligen Terminen beschrieben.

### **Frühstückstreff „zur hoorige Katz“**

Wir haben für die beliebten Frühstückstreff am Samstag eine neue Lokalität gefunden. Am 11.05. und 29.06. findet ein Frühstückstreff für alle Mitglieder ab 10.00 Uhr im Katzenstüble Rietgasse 2/1 beim Elisabethenturm statt.



### **Tag des Wanderns**

Am 14.05.2024 findet der Tag des Wanderns bundesweit statt. Die Einzelheiten sind im Rundschreiben beschrieben.

### **Wanderwoche Vogesen**

Für die Wanderwoche im September in den Vogesen sind noch freie Plätze verfügbar. Interessenten können sich mit Herrn Robert Daum, Tel. 07721/807411 in Verbindung setzen.

### **Radfahren**

Am Dienstag, 25.06. findet eine Radtour mit ca. 40 km an den Riedsee statt. Den genauen Tourenverlauf können Sie dem Rundschreiben entnehmen.



### **Familiengruppe**

Bei schönstem Wetter machten sich am 14. April mehr als 50 Teilnehmer auf den Weg in die Natur und ihre Pflanzen kennenzulernen. Unter Anleitung unserer tollen Kräuter-Expertinnen Edith und Sabine lernten wir entlang des Wassererlebnispfads in Unterkirnach unterschiedlichste Kräuter und ihre

Wirkungsweise kennen. Aus den gesammelten Pflanzen wurden vor Ort leckere Kräuterbutter, Kräuterquark, ein toller Salat und kreative Kunst hergestellt.

**Weitere Familien-Erlebnisse gibt's im Laufe des Jahres. Der neue Jahresflyer zum Behalten und Weiterreichen an Freunde und Verwandte liegt diesem Rundschreiben bei.**

## 01. – 04.05. Wandertage im Hohenloher Land

Die geplanten Wandertage im Hohenloher Land fanden sehr guten Anklang. Die Teilnehmenden dürfen sich auf schöne Wanderungen in einer abwechslungsreichen Landschaft mit einigen kulturellen Stätten freuen.

Die Einzelheiten entnehmen Sie bitte der Ausschreibung und Buchungsbestätigung.

---

### Sonntag 05.05. Outdoor – Große Eyachtal-Runde



Wir unternehmen einen tollen Rundweg mit Streckenteilen entlang der Hangkante der Eyach. Reich an Aussichtspunkten und erlebnisreichen Abschnitten gehört diese landschaftlich beeindruckende Tageswanderung zu den schönsten Wanderrouten rund um Haigerloch.

Start	8.00 Uhr Bahnhof Villingen 8.20 Uhr BSV-Parkplatz Hilben Schwenningen 8.50 Uhr Netto-Parkplatz Zimmern o.R.
Wanderung Outdoor	Haigerloch – Schloss – Trillfinger Kapf – Herrenwegle – Sitz der Weisheit – Bad Imnau – Kohlwald – Talmühle
Wanderstrecke	ca. 15 km – 240 Hm
Einkehr	wird geplant
Anmeldung	nur im Internet unter <a href="http://www.schwarzwaldverein-schwenningen.de/outdoor/anmeldungen">www.schwarzwaldverein-schwenningen.de/outdoor/anmeldungen</a> bis Freitag 03.05. – 12.00 Uhr.
Führung	Kludia Kiefer Tel. 0170/2345473 und Helga Strebel Tel.0171/8661260

---

### Sonntag 05.05. Kleine Eyachtal-Runde



Start 10.00 Uhr Bahnhof Villingen  
10.20 Uhr Bahnhof Schwenningen  
Wanderung Haigerloch – Schloss – Trillfinger Kapf – Talmühle – Weildorf  
Wanderstrecke ca. 10 km – 208 Hm

Einkehr	wird geplant
Fahrpreis	je nach Teilnehmerzahl
Anmeldung	ab Montag 29.04. bis Freitag 03.05. – 12.00 Uhr bei Heldmanns Apotheke Tel. 07720/1741
Führung	Ellen Oruc Tel. 07721/72873

---

### Dienstag 07.05. Stammtisch

Im Weinhaus Hess, Bürkstraße 17, ab 15.00Uhr

---

### Mittwoch 08.05. Höhepunkte am Bodensee



Wir wandern vom Konstanzer Bahnhof auf dem Uferweg nach Staad. Prächtige alte Villen, ufernahe Parkanlagen und das Freibad Horn liegen an unserem Weg. Mit der Fähre geht es nach Meersburg. Dort ist Zeit für einen Bumme und eine Einkehr. Ein Schiff der Bodensee-flotte bringt uns zurück zum Konstanzer Hafen.

Start	9.25 Uhr Schwenningen Busbahnhof, Bus 2 9.55 Uhr Villingen Bahnhof Gleis 1
Wanderung	Bhf Konstanz – Seebad Horn – Staad, ca. 6 km ohne Steigung
Fahrpreis	13 € BW-Ticket, 3,90 € Fähre, 8 € Schiff
Teilnehmer	mit Deutschlandticket teilen dies bei der Anmeldung mit. Die Teilnehmerzahl ist auf 25 Personen begrenzt.
Anmeldung	ab Mo 06.05. bis Di. 07.05. 12.00 Uhr bei Heldmanns Apotheke Tel. 07720/1741
Führung	Helen Seydewitz, Ingrid Stegmann

## Mittwoch 08.05. zusätzliche 1-stündige Wanderung



Besuch im Flora-Paradies Schabenhäusen  
Start 13.15 Uhr Bahnhofsvorplatz Villingen  
Wanderung Neuhausen – Hahnenberg – Kohlwald – Schabenhäusen, ca. 1 Std.  
Führung Gisela Heine, Tel. 07725/3166

---

## Samstag, 11.05. Frühstückstreff „zur hoorige Katz“

Gemütlicher Frühstückshock für alle Mitglieder

Treffpunkt ab 10.00 Uhr im Katzenstüble, Rietgasse 2/1 beim Elisabethenturm

Anmeldung bis Dienstag 07.05. bei Ellen Oruc, Tel. 07721/72873

---

## Sonntag 12.05. Outdoor – Im Toggenburg

Gemeinsam mit dem DAV



Start 7.00 Uhr Busbahnhof Villingen (nur eine Haltestelle in Villingen)  
7.10 Uhr Bahnhof Schwenningen (nur eine Haltestelle in Schwenningen)

Gruppe 1  
Wanderung Auf den Tweralpispitz  
Wattwil– Burgruine Iburg – Schlosswis – Hohe Laad – Hinteres Eggli –  
Tweralpispitz – Bodenwies – Ricken  
Wanderstrecke ca. 11 km – 770m↑ – 600m↓ – ca. 4,5 Std.  
Führung Manuel Ganter, Tel. 0160/94662575, [manuelganter@me.com](mailto:manuelganter@me.com)  
Peter Fuchs Tel. 0176/32638603, [peter-fuchs-vl@gmx.de](mailto:peter-fuchs-vl@gmx.de)

Gruppe 2  
Wanderung Auf dem Schweizer Jakobsweg von Wattwil bis Neuhaus  
Wattwil – Burgruine Iburg – Schlosswis – Laad – Bodenwies –  
Oberricken – Walde – Rütterswil – St.Gallenkappel – Neuhaus  
Wanderstrecke ca. 8 km – 380m↑ – 210m↓ – ca. 3 Std.  
Führung Fritz Weißer Tel. 07724/5325, [fritz.weisser@t-online.de](mailto:fritz.weisser@t-online.de)  
Harald Wangler Tel. 07721/22566

Gruppe 3  
Wanderung Auf den Regelstein  
Wattwil – Regelstein – Toggenburger Höhenweg – Ricken  
Wanderstrecke ca. 13 km – 710m↑ – 540m↓ – ca. 4,5 Std.  
Führung Klaus Steinebrunner Tel. 0157/33175451, [ks1962@gmx.de](mailto:ks1962@gmx.de)  
Einkehr wird geplant  
Fahrpreis 35 €  
Anmeldung ab Mittwoch 08.05. bis Freitag 10.05. – 12.00 Uhr  
bei Maier Reisen Tel. 07721/21027

---

## Dienstag 14.05. Tag des Wanderns

Der Deutsche Wanderverband hat 2017 den 14. Mai zum „Tag des Wanderns“ erklärt. Wir beteiligen uns mit einer Abendwanderung bei Villingen (keine Afterwork-Wanderung)

Start 18.00 Uhr Sparkasse Vöhrenbacher Straße  
Wanderung wird noch definiert  
Wanderstrecke ca. 9 km – ca. 2,5 Std.  
Einkehr offen  
Führung Hans Schlude Tel. 0152/28608028  
Anmeldung nicht erforderlich

---

## Mittwoch 15.05. Wanderung im Eschachtal



Start der Wanderung ist Horgen am Ostrand des Schwarzwaldes im Tal der Eschach, am Zusammenfluss der württembergischen und badischen Eschach.

Start	13.00 Uhr Busbahnhof H11 Villingen, Schertlestr., Berliner Str. 13.30 Uhr Feintechnikschule, Bahnhof Schwenningen, Dauchinger Str.
Wanderung	Horgen- Eschachtal- Eckhof, Dauer ca. 2 Std.
Kurzwanderung	Bühlingen- Eckhof, Dauer ca. 1 Std.
Einkehr	Cafe Hirt, Deißlingen
Fahrpreis	11,50 €
Anmeldung	bis Dienstag 14.05. 12.00 Uhr bei Maier-Reisen Tel.: 07721/21027
Führung	Kludia Müller und Richard Schmidt 07721/9168720

---

## Pfingstmontag 20.05. Über den Württemberg



Esslingen am Neckar - die lebendige, bunte und prachtvolle Stadt! Mit über 850 Baudenkmalern birgt die Stadt eine über 1200 Jahre alte Architektur. Dazu gehören gotische Kirchen, mittelalterliche Fachwerkbauten, und barocke Stadtpalais. Verwinkelte Gassen, romantische Plätze und idyllische Wasserarme laden für Gruppe 3 zum Bummeln und Flanieren ein. Bei einer einstündigen Altstadtführung kann dies alles entdeckt werden. Danach noch Möglichkeit zur Kaffee Einkehr und Zeit für eigene Erkundungen.

Gruppe 1 unternimmt eine abwechslungsreiche Wanderung hinauf in den Schurwald, dem Höhenzug nördlich der Stadt. Ein weiterer Höhepunkt ist der Kernenturm, der einen wunderbaren Blick übers Remstal, die Löwensteiner Berge, den Welzheimer Wald und die Drei Kaiserberge zur Schwäbischen Alb freigibt. Später erreicht man am Rotenberg die „Grabkapelle auf dem Württemberg“, in der Katharina, Königin von Württemberg im Jahre 1824 beigesetzt wurde. Gruppe 2 startet von Katzenbühl und gelangt so zum Kernenturm und zur Grabkapelle.

Start	7.30 Uhr Busbahnhof Villingen, Wöschhalde 2, Berliner Str. 8.00 Uhr Feintechnikschule, Bhf Schwenningen, Dauchinger Str.
Gruppe 1	Esslingen Schelztor - Esslinger Burg - Camerer-Denkmal - Kernenturm - Kappelberg - Grabkapelle - Höchst - Petruskirche - Obertürkheim
Wanderstrecke Gruppe 2	ca. 16 km - 440m <sup>↑</sup> ↓ Katzenbühl - Kernenturm - Kappelberg - Grabkapelle - Höchst - Petruskirche - Obertürkheim
Wanderstrecke Gruppe 3	ca. 10 km - 100m <sup>↑</sup> - 330m <sup>↓</sup> Aufenthalt in Esslingen
Einkehr	wird geplant
Fahrpreis	25 €
Anmeldung	ab Montag, 13.05. bis Freitag 17.05. - 12.00 Uhr bei Maier Reisen Tel. 07721/21027
Führung	S. Esslinger Tel. 0160/5835995, Thomas Schmidt Tel. 07721/8078888 und Cornelia Schöntges Tel. 07720/34474

---

## Mittwoch 22.05. Niedereschacher Kulturrunde



Auf dem ersten Streckenabschnitt werden wir durch die romantische Eschach begleitet. Ein Serpentinweg und wenig später ein wilrdomantischer Waldpfad leiten uns direkt zum römischen Gutshof, mit einem wunderschönen Blick über die Region. Am Bantlehof vorbei, erreichen wir schließlich den Sinkingen und später den idyllischen Teufensee. Auf mystischen Pfaden gelangen wir zu einer Mariengrotte und gelangen so zurück nach Niedereschach.

Start	13.00 Uhr Busbahnhof H11 Villingen, Schertlestr., Berlinerstr. 13.30 Uhr Feintechnikschule, Bahnhof Schweningen, Dauchinger Str.
Wanderung 1	Niedereschach – Römerbad – Teufensee – Niedereschach, ca. 3,5 Std.
Wanderung 2	Niedereschach – Teufensee und zurück, ca. 2 Std.
Einkehr	ist geplant
Fahrpreis	11,50 €
Anmeldung	bis Dienstag 21.05. 12.00 Uhr bei Maier-Reisen Tel. 07721/21027
Führung	Andrea Bentzinger, Tel. 0176/23945452 und Karl Schmid, Tel. 07720/37764

## Mittwoch 22.05. zusätzliche 1-stündige Wanderung



An den Zusammenfluss von Brigach und Breg

Start 13.20 Uhr Bahnhofsvorplatz Villingen, Fahrt nach Donaueschingen  
Wanderung durch den Schlosspark, Dauer ca. 1 Std.

Einkehr	aldente Donaueschingen
Führung	Gisela Heine, Tel. 07725/3166

---

## Sonntag 26.05. Outdoor - Langwanderung




Von Villingen nach Rottweil

Abwechslungsreiche Wanderung. Wiesen und Wälder wechseln sich in der hügeligen Landschaft ab. Immer wieder gibt es Ausblicke zur Schwäbischen Alb.

Start	8.06 Uhr Bahnhof Schweningen RB 42 Gleis 1 mit ÖPNV 8.30 Uhr Bahnhof Villingen
Gruppe 1	Villingen – Dauchingen Friedhof – Neckartäle – Dauchingen Sportplatz – Lunital – Maienbühl – Ruine Wildenstein – Eckhof – Rottweil
Wanderstrecke	ca. 28 km – 250 Hm
Einkehr	wird geplant
Fahrpreis	je nach Teilnehmerzahl
Anmeldung	ab Mittwoch 22.05. bis Freitag 24.05. – 12.00 Uhr bei Heldmanns Apotheke Tel. 07720/1741 oder <a href="http://www.schwarzwaldverein-schwenningen.de/outdoor/anmeldungen">www.schwarzwaldverein-schwenningen.de/outdoor/anmeldungen</a>
Führung	Thomas Schmidt Tel. 07721/8078888 oder 0176/64165239

---

## Sonntag 26.05. Über den Linsenbergweiher zum Jungbrunnen



Vom Biotop im Tal zu den schönsten Aussichtspunkten auf den Höhen bei Rottweil. Bei Göllsdorf durchgehen wir das Naturschutzgebiet um den Linsenbergweiher und erwandern auf einem Waldpfad die Linsenberghöhe. Auf gepflegten Wegen gelangen wir zum Naturfreundehaus Jungbrunnen. Aufwärts zum Standort Ferienhäuser, wo wir mit einer grandiosen Fernsicht belohnt werden.

Start	9.00 Uhr am Bahnhof Villingen
mit PKW	9.20 Uhr am Bahnhof Schwenningen
Gruppe 2	Göllsdorf – Linsenbergweiher – Linsenberg – Oberholz – Jungbrunnen – Wochenendhäuser – Feckenhausen – Dissenhorn
Wanderstrecke	ca. 13 km – 265 Hm
Einkehr	Gasthaus Sonne in Göllsdorf
Fahrpreis	je nach Teilnehmerzahl
Anmeldung	ab Mittwoch 22.05. bis Freitag 24.05. – 12.00 Uhr bei Heldmanns Apotheke, Tel. 07720/1741
Führung	Robert Daum Tel. 07721/408711

---

## Mittwoch 29.05. Von Irndorf nach Gnadeweiler




Der Ort Irndorf liegt auf dem Großen Heuberg, einer Hochfläche der Schwäbischen Alb unweit dem Naturpark Obere Donau.

Start	13.00 Uhr Busbahnhof H11 Villingen, Schertlestr., Berliner Str. 13.30 Uhr Feintechnikschule Schwenningen, Bahnhof, Dauchinger Str.
Wanderung	Drei Kreuze – Gnadeweiler, Dauer ca. 2 Std.
Kurzwanderung	Schlitt – Gnadeweiler, Dauer ca. 1 Std. Bei Interesse besteht die Möglichkeit zu einer Führung in der Wallfahrtskapelle „Maria Mutter Europas“ in Gnadeweiler.
Einkehr	Café Kapellenblick Gnadeweiler
Fahrpreis	14,50 €
Anmeldung	bis Dienstag, 28.5.24, 12.00 Uhr bei Maier-Reisen Tel.: 07721/21027
Führung	Hans Schlude und Harald Wangler 07721/22566

---

## Samstag 01.06. Outdoor – Wilde Pfade am Plettenberg



Für unseren im Dezember 2022 viel zu früh verstorbenen Outdoor-Wanderkameraden Werner Meier unternehmen wir heute eine seiner Lieblingstouren. Er liebte abenteuerliche und felsige Pfade abseits der großen ausgezeichneten Wege, und da sind wir hier am Plettenberg richtig.

Start	8.00 Uhr Bahnhof Villingen 8.20 Uhr BSV-Parkplatz Hilben Schwenningen
Gruppe 1	Parkplatz Dotternhausen – Russawegle – Plettenberg – NSG – Steilaufstieg – Plettenberghütte – Fernmeldeturm – Steilabstieg
Wanderstrecke	ca. 16 km – 450 Hm
Einkehr	nach Absprache
Fahrpreis	je nach Teilnehmerzahl
Anmeldung	nur im Internet unter <a href="http://www.schwarzwaldverein-schwenningen.de/outdoor/anmeldungen">www.schwarzwaldverein-schwenningen.de/outdoor/anmeldungen</a>
Führung	Petra Höfler Tel. 0151/10300209 und Rolf Meier

---

## Sonntag 02.06. Zur Rosenblüte nach Baden-Baden



Besuch der (heimlichen) Rosenhauptstadt.  
Rosenbögen überspannen die Wege, Beete und Wiesen quellen über vor  
farbenprächtigen Blüten, rosenumrankte Lauben laden mit ihren bequemen  
Sitzbänken zum Verweilen ein, prächtige Rosen in allen Farben, egal wohin man blickt. Und  
dazwischen die Rosenneuheiten des Jahres.

Start	9.00 Uhr Feintechnikschule – Bhf Schwenningen – Dauchinger Str. 9.30 Uhr Busbahnhof Villingen – Wöschhalde 2 – Berliner Straße
Einkehr	wird geplant
Fahrtpreis	25 €
Anmeldung	ab Montag 27.05. bis Freitag 31.05. – 12.00 Uhr bei Maier Reisen Tel. 07721/21027
Führung	Hilde Fichtner Tel. 07720/64891 und Maria Weideler Tel. 07720/32872

---

## Dienstag 04.06. Stammtisch

Im Weinhaus Hess, Bürkstraße 17, ab 15.00 Uhr

---

## Mittwoch 05.06. Simonswälder Mühltour




Die Wanderung führt zu historischen Mühlen und abseitsliegenden Bauernhöfen  
im Landschaftsschutzgebiet des Simonswälder Tales.

Start	13.00 Uhr Feintechnikschule, Bahnhof Schwenningen, Dauchinger Str. 13.30 Uhr Busbahnhof H11 Villingen, Schertlestr., Berliner Str.
Wanderung	Emmlerhof - Fallerhof - Ölmühle-Simonswald, Dauer ca. 2 Std.
Kurzwanderung	Ölmühle- Fallerhof- Simonswald, Dauer ca. 1 Std.
Einkehr	Gasthof Krone-Post Simonswald
Fahrtpreis	14,50 €
Anmeldung	bis Dienstag 04.06. 12.00 Uhr bei Maier-Reisen Tel. 07721/21027
Führung	Hans Schlude und Werner Possler 07721/59788

---

## Sonntag 09.06. Zum Römischen Gutshof Villa Rustica



Wir unternehmen eine Wanderung auf dem Panoramaweg Liasplateau zwischen  
Dietingen und Neukirch nahe Rottweil. Im Dietinger Geann Heidenbühl kommen  
wir an den Standort des ehemaligen römischen Gutshofs, auch Villa Rustica  
genannt, die hier in der Zeit von 79 bis 259 n.Chr. gestanden hatte.

Start	8.30 Uhr Bahnhof Villingen 8.50 Uhr Bahnhof Schwenningen 9.20 Uhr Netto-Parkplatz in Zimmern bei Rottweil
Gruppe 1	Parkplatz Wildgehege Dietingen – Hubertushütte – Neukirch – Weettenbachweiher – ehemaliger röm. Gutshof „Villa Rustica“
Wanderstrecke	ca. 14 km – 353 Hm
Gruppe 2	Dietingen – Neukirch – Wettenbachweiher – Dietingen
Wanderstrecke	ca. 10 km
Einkehr	Fischerheim am Linsenbergrweiher
Fahrtpreis	je nach Teilnehmerzahl
Anmeldung	ab Montag, 03.06. bis Freitag 07.06. – 12.00 Uhr bei Heldmanns Apotheke Tel. 07720/1741
Führung	Gisela Dreher Tel. 07720/7787 und Annerose Graf Tel. 0170/65211759 und Uschi Ott Tel. 07721/9165366

---

## Mittwoch 12.06. Diptamblüte und Orchideen im Hegau



Die Schwarzwaldvereine Villingen und Schwenningen in Kooperation mit dem Umweltzentrum Schwarzwald-Baar-Neckar laden interessierte Wanderfreunde zu einer botanischen Kurzwanderung im Gebiet des Hegaus Engen-Neuhausen ein. Im Verlaufe der Wanderung wird der Standort des Diptams aufgesucht. Auf dieser Exkursion werden noch andere seltene Pflanzen und Orchideen zu sehen sein.

Dauer	1 – 2 Std.
Start	12.30 Uhr Busbahnhof H11 Villingen, Scherltestr., Berliner Str. 13.00 Uhr Feintechnikschule, Bahnhof Schwenningen, Dauchinger Str.
Einkehr	ist geplant.
Fahrpreis	14,50 €
Anmeldung	bis Dienstag 11.06. 12.00 Uhr bei Maier-Reisen Tel. 07721/21027
Führung	Karl Schmid und Uwe Sontowski 0152/27240561

---

## Samstag 15.06 „Tag der Artenvielfalt“

Zum Tag der Artenvielfalt laden die Schwarzwaldvereine Villingen und Schwenningen in Kooperation mit dem Umweltzentrum Schwarzwald-Baar-Neckar zu einer Exkursion im NSG Schwenninger Moos ein. Die Naturschutzwärterin Uwe Sontowski und Karl Schmid werden den Teilnehmern interessante Einblicke über das Entstehen des Moores, die pflanzenkundliche Entwicklung, Betreuung und Pflege geben. Aber auch über die Ausbeutung des heimatischen Moores in verschiedenen Epochen.

Dieser Rundgang dauert ca. 2,5 Stunden. Eine Führungsgebühr entfällt, Spenden zu Gunsten des Umweltzentrums sind erwünscht.

Start	14.00 Uhr am Umweltzentrum auf der Möglingshöhe
Anmeldung	ist nicht erforderlich

---

## Sonntag 16.06. Outdoor – Rosskopfturm und Zähringer-Burg



Start	7.00 Uhr Feintechnikschule – Bhf Schwenningen – Dauchinger Str. 7.30 Uhr Busbahnhof Villingen – Wöschhalde 2 – Berliner Str.
-------	---

Gruppe 1	Glottertal – Silbergrüble – Hohstegkopf – Streckereck – Hornbühl – Ochsenlager – Roßkopf – St. Wendelinkapelle – St. Ottilien – Freiburg
Wanderstrecke Gruppe 2	ca. 16 km – 650 hm Waldstadion Gundelfingen – Leheneck – Waldbrunnerhof – Ruine Zähringer Burg – Breisgauer Weinweg – Schlossberg – Stadtgarten Freiburg
Wanderstrecke Gruppe 3	ca. 12 km – 320 hm in Eigenregie Schlossberg-Runde Freiburg – Stadtgarten Freiburg – Rundweg Schlossberg-Runde (beschildert) ca. 4,5 km – 170 hm Alternative – Besichtigung Stadt Freiburg mit Münster Alternative – Besuch Botanischer Garten, Schänzlestraße 1 Öffnungszeiten am Sonntag Freiland 8 Uhr bis 18 Uhr Schaugewächshäuser 14 Uhr bis 16 Uhr Alternative – Schlossberg kann mit Schlossbergbahn erreicht werden 3.50 € pro Person Stadtpläne Freiburg mit den entsprechenden Besichtigungspunkten werden der Gruppe 3 zur Verfügung gestellt
Einkehr	wird geplant
Fahrpreis	22,50 €
Anmeldung	ab Montag 10.06. bis Freitag 14.06. – 12.00 Uhr bei Maier Reisen Tel. 07721/21027
Führung	Anne Wesolly Tel. 07721/63784 und Uschi Ott Tel. 07721/9165366



## Sonntag, 16.06. Familiengruppe: Kanu-Tour



Mit dem Kanu erkunden und erpaddeln wir auf unserer ca. 3-stündigen Kanutour eine der schönsten Strecken im Oberen Donautal (mit Einweisung). Besonderheit: Große Felsformationen und eine Kanu-Wasserrutsche. Bitte feste Schuhe und Getränk mitbringen. Ab 5/6 Jahren geeignet.

Start	9.00 Uhr BSV-Parkplatz Hilben Schwenningen
Kanutour	ca. 3 Std
Kosten	Kinder bis 14 Jahre: 12 €, ab 15 Jahre: 16 €, Erwachsene: 25 €
Hinweis	Bei Mitgliedern übernehmen wir 50% der Eintrittskosten der Kinder
Ansprechpartner	Sarah Esslinger-Dahlmann
Anmeldung	bis Freitag 07.06. auf <a href="http://www.schwarzwaldverein-schwenningen.de/familie">www.schwarzwaldverein-schwenningen.de/familie</a>

---

## Mittwoch 19.06. Rundwanderung bei Sipplingen



Die Wanderung führt uns an der Sonnenseite des Bodensees entlang. Im Dorf Sipplingen können wir die Schönheit der Natur- und Landschaftsschutzgebiete genießen.

Start	13.00 Uhr Feintechnikschule, Bahnhof Schwenningen, Dauchinger Str. 13.30 Uhr Busbahnhof H11 Villingen, Schertlestr., Berliner Str.
Wanderung	Sipplingen - Ludwigshafen - Sipplingen, Dauer ca. 2 Std.
Kurzwanderung	Rundwanderung um Sipplingen, Dauer ca. 1 Std.
Einkehr	ist in einem Gasthaus in Sipplingen geplant
Fahrpreis	15 €
Anmeldung	bis Dienstag 18.06. 12.00 Uhr bei Maier-Reisen Tel. 07721/21027
Führung	Klaudia Müller und Richard Schmidt Tel. 07721/9168720

---

## Sonntag, 23.06. Outdoor - Bergwanderung hoch über dem Rheintal

Gemeinsam mit dem DAV



Mit Begehung der Rappenlochschlucht, Fahrt nach Dornbirn und mit der Seilbahn auf den Karren (971 m)

Start	8.00 Uhr Villingen Busbahnhof H11 (nur eine Haltestelle in Villingen) 8.15 Uhr Bahnhof Schwenningen (nur eine Haltestelle in Schwenningen)
Gruppe 1	Schuttannen - Staufenalpe - Staufenensee - Rappenlochschlucht - Talstation
Wanderstrecke	ca. 13 km - 340 m <sup>↑</sup> - 860m <sup>↓</sup>
Gruppe 2	wie Gruppe 1, jedoch mit Besteigung des Staufen
Wanderstrecke	ca. 13 km - 650m <sup>↑</sup> - 1160m <sup>↓</sup>
Gruppe 3	Staufenensee - Rappenlochschlucht - Gütle - Talstation
Wanderstrecke	ca. 8 km - 100m <sup>↑</sup> - 600m <sup>↓</sup>
Einkehr	wird geplant
Fahrpreis	37 €
Anmeldung	ab Montag 17.06. bis Freitag 21.06. - 12 Uhr bei Maier Reisen Tel. 07721/21027
Führung	Fritz Weißer Tel. 07724/5325, <a href="mailto:fritz.weisser@t-online.de">fritz.weisser@t-online.de</a> Peter Fuchs Tel. 0176/32638603 u. Hubert Urstöger Tel. 0174/6759050

---

## Dienstag 25.06. Radtour

Verlauf: Bahnhof Villingen, Marbach, Brigachtal, Donaueschingen, Allmendshofen, Riedsee Camping (Einkehrmöglichkeit), Pfohren, Donaueschingen Nord, Marbach und Bahnhof Villingen.

Start	17.30 Uhr Bahnhof Villingen
Strecke	ca. 40 km, mit eBike ca. 3 Std.

## Mittwoch 26.06. Zur Landesgartenschau nach Wangen



In der Nähe der Altstadt wurde dem Fluss Argen entlang ein Grünes Band geschaffen mit vielen Schaugärten und Ausstellungen. Ein Schwerpunkt sind klimafreundliche Gärten und klimaresistente Pflanzen. Ein kleines Paradies für Pflanzenliebhaber. Wir bummeln in Gruppen über das LGS-Gelände.

Start	7.30 Uhr Busbahnhof H11 Villingen, Schertlestr., Berliner Str. 8.00 Uhr Feintechnikschule, Bahnhof Schwenningen, Dauchinger Str. 8.30 Uhr Bad Dürnheim Adlerplatz
Fahrpreis	26 Euro, Eintritt LGS 17 Euro
Anmeldung	bis Dienstag 25.06. 12.00 Uhr bei Maier-Reisen Tel. 07721/21027
Führung	Ingrid Stegmann 07726/ 7844 und Helen Seydewitz 07720/35856

## Mittwoch 26.06. für die daheimgebliebenen eine 1-stündige Wanderung



Treffpunkt	13.20 Uhr Bahnhofsvorplatz Villingen Mit dem Linienbus nach Königsfeld
Wanderung	Königsfeld – Doniswald – Schappelstube, ca. 1 Std. Gasthaus Schappelstube
Einkehr	
Führung	Gisela Heine 07725/3166

---

## Samstag 29.06. Frühstückstreff „zur hoorige Katz“

Gemütlicher Frühstückshock für alle Mitglieder

Treffpunkt ab 10.00 Uhr im Katzenstüble, Rietgasse 2/1 beim Elisabethenturm

Anmeldung bis Dienstag 25.06. bei Ellen Oruc Tel. 07721/72873

---

## Sonntag 30.06. Von St. Märgen zum Thurner Panoramaweg



Von St. Märgen zum Panoramaweg am Thurner mit seinen vielen atemberaubenden Ausblicken.

Start	9.00 Uhr Feintechnikschule – Bhf Schwenningen – Dauchinger Str. 9.30 Uhr Busbahnhof Villingen – Wöschhalde 2 – Berliner Str.
Gruppe 1	St. Märgen Sportplatz – Steinbach – Neuhäusle – Thurner – Panoramaweg
Wanderstrecke	ca. 16 km – 420m ↑ - 280m ↓
Gruppe 2	Thurner Panoramaweg
Wanderstrecke	ca. 12 km – 280 hm
Einkehr	Thurner Gasthaus
Fahrpreis	22,50 €
Anmeldung	ab Montag 24.06. bis Freitag 28.06. – 12.00 Uhr bei Maier Reisen Tel. 07721/21027
Führung	Fam. Held Tel. 07721/58745 und Fam. Heine Tel. 07725/3166

---

**Thomas Schmidt**  
1. Vorsitzender  
Schwarzwaldverein Villingen e.V.

**Steffen W. Esslinger**  
1. Vorsitzender  
Schwarzwaldverein Schwenningen e.V.